




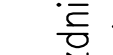
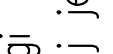

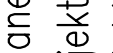
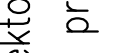
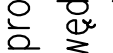
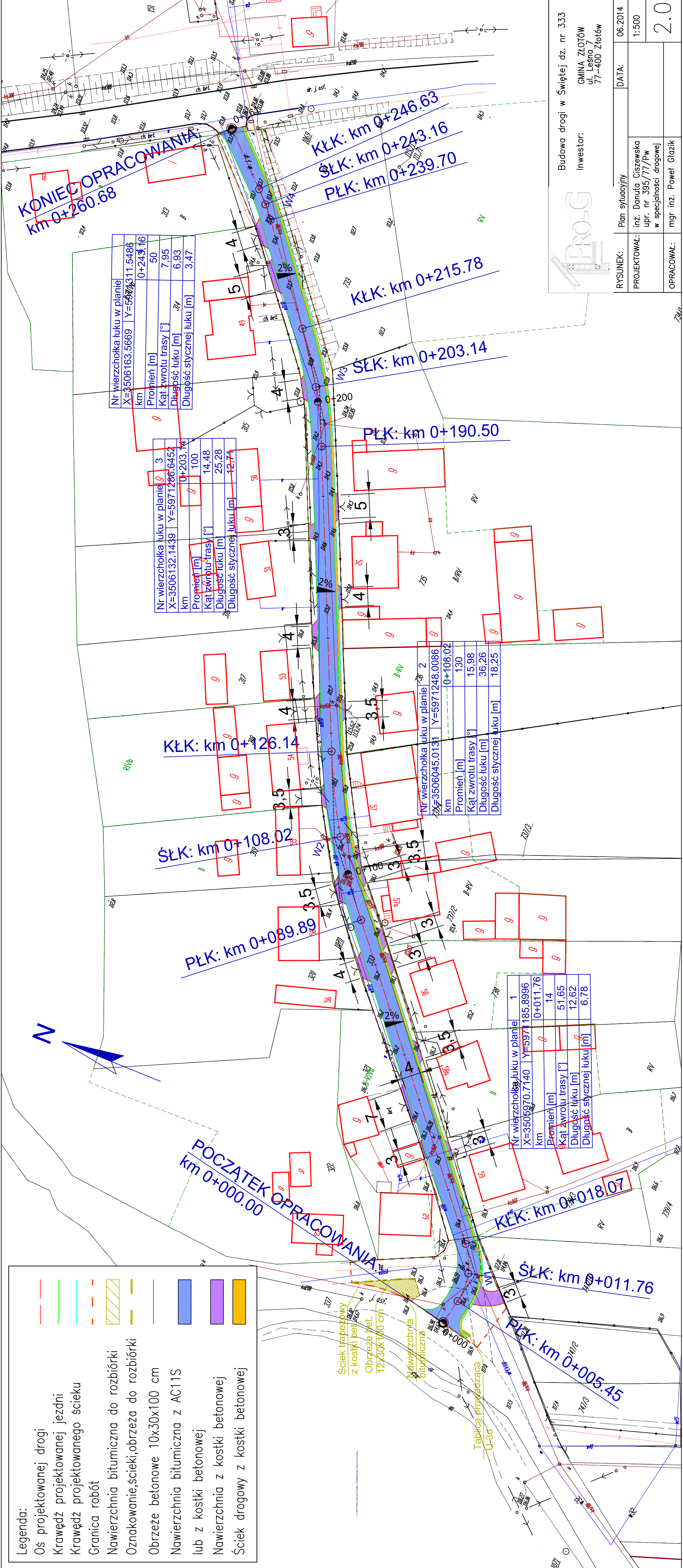


**Legenda:**

-  Os projektowanej drogi
-  Krawędź projektowanej jezdni
-  Krawędź projektowanego ścieku
-  Granica robót
-  Nawierzchnia bitumiczna do rozbiórki
-  Oznakowanie, ścieki, obrzeża do rozbiórki
-  Obrzeże betonowe 10x30x100 cm
-  Nawierzchnia bitumiczna z AC11S
-  lub z kostki betonowej
-  Nawierzchnia z kostki betonowej
-  Ściek drogowy z kostki betonowej



Nr wierzchołka łuku w planie	km	Y=5971248.0086	X=3506163.5669
0+243.16	50	7.95	6.93
0+243.16	3.47		
<b>ŁUK: km 0+243.16</b>			
Nr wierzchołka łuku w planie	km	Y=5971286.6452	X=3506132.1439
0+203.14	100	14.48	25.28
0+203.14	12.71		
<b>ŁUK: km 0+203.14</b>			

Nr wierzchołka łuku w planie	km	Y=5971286.6452	X=3506132.1439
0+203.14	100	14.48	25.28
0+203.14	12.71		
<b>ŁUK: km 0+203.14</b>			

Nr wierzchołka łuku w planie	km	Y=5971248.0086	X=3506045.0131
0+108.02	130	15.98	36.26
0+108.02	18.25		
<b>ŁUK: km 0+108.02</b>			

Nr wierzchołka łuku w planie	km	Y=597185.8996	X=3505970.7140
0+011.76	14	51.65	12.62
0+011.76	6.78		
<b>ŁUK: km 0+011.76</b>			

**PRO-G**

Budowa drogi w Świętej dz. nr 333

Investor: GMINA ZŁOTÓW  
ul. Leśna 7  
77-400 Złotów

RYSUNEK:	Plan sytuacyjny	DATA:	06.2014
PROJEKTOWAŁ:	inż. Danuta Ciszewska upr. nr 395/77/Pw w specjalności drogowej		1:500
OPRACOWAŁ:	mgr inż. Paweł Głazik		2.0